

УТВЕРЖДЕНО
приказом Минэнерго России
от «___» _____ 201_ г. № _____

Документация по планировке территории для размещения объекта трубопроводного транспорта: «Магистральный нефтепровод "Сургут - Горький - Полоцк". Реконструкция на участке "Конда - Сосьва". Замена нефтепровода на участке 729-750 км»

Проект планировки территории, содержащий проект межевания территории

ТИТУЛ ОБЪЕКТА: «МН Сургут – Полоцк. Участок Конда – Сосьва. Замена трубы на участке 729-750 км. Ду-1200 мм. Урайское УМН. Реконструкция»

**ОСНОВНАЯ ЧАСТЬ ПРОЕКТА ПЛАНИРОВКИ.
ГРАФИЧЕСКАЯ ЧАСТЬ**

ЛИСТ УТВЕРЖДЕНИЯ

270-16-2489-18-1-ППТ.2..ЛУ

Листов 1 (один)

ТОМ 2

СОГЛАСОВАНО

Глава Гаринского городского округа

Согласовано письмом № 1923 от 19.09.2017 «О согласовании документации по планировке территории»

Департамент лесного хозяйства Свердловской области

Согласовано письмом №24-08-15/8194 от 28.09.2017 «О согласовании документации по планировке территории»

2017 г.

Формат А4



ООО Агентство по землеустройству «Велес»

Российская Федерация,

Тюменская область,

625014, г. Тюмень, ул. Республики, д. 250Б,

телефон: (3452) 202-505

Сайт: veles72.ru

Эл.почта: veles_72@mail.ru

Экз. № ____

Заказчик: АО «Транснефть - Сибирь»

Документация по планировке территории для размещения объекта трубопроводного транспорта: «Магистральный нефтепровод "Сургут - Горький - Полоцк". Реконструкция на участке "Конда - Сосьва". Замена нефтепровода на участке 729-750 км»

Проект планировки территории, содержащий проект межевания территории

ТИТУЛ ОБЪЕКТА: «МН Сургут – Полоцк. Участок Конда – Сосьва. Замена трубы на участке 729-750 км. Ду-1200 мм. Урайское УМН. Реконструкция»

**ОСНОВНАЯ ЧАСТЬ ПРОЕКТА ПЛАНИРОВКИ.
ГРАФИЧЕСКАЯ ЧАСТЬ**

270-16-2489-18-1-ППТ.2

ТОМ 2

Исполнительный директор

О.Н. Ковина

Главный инженер проекта

А.В. Кольяков



2017 г.

Формат А4

№ док.	
Вып.	
Взам. инв. №	
Подпись и дата	
Инв. № подл.	

Номер тома	Обозначение	Наименование	Примечание
0	270-16-2489-18-1-ППТ.СДПТ	Состав документации по планировке территории	
1	270-16-2489-18-1-ППТ.1	Основная часть проекта планировки территории. Положение о размещении объекта (объектов) трубопроводного транспорта	
2	270-16-2489-18-1-ППТ.2	Основная часть проекта планировки территории. Графическая часть	
3	270-16-2489-18-1-ППТ.3	Материалы по обоснованию проекта планировки территории. Текстовая часть	
4	270-16-2489-18-1-ППТ.4	Материалы по обоснованию проекта планировки территории. Графическая часть	
5	270-16-2489-18-1-ППТ.5	Основная часть проекта межевания территории. Текстовая часть	
6	270-16-2489-18-1-ППТ.6	Основная часть проекта межевания территории. Чертежи межевания территории	
7	270-16-2489-18-1-ППТ.7	Материалы по обоснованию проекта межевания территории.	

№ док.	
Вып.	
Взам. инв. №	
Подпись и дата	

Изм.	Кол.уч.	Лист	№ док.	Подпись	Дата

270-16-2489-18-1ППТ.СДПТ




Инов. № подл.					
	Н. контр	Потапова		08.17	
	ГИП	Кольяков		08.17	

Стадия	Лист	Листов
ДПТ	1	1
ООО Агентство по землеустройству «Велес»		

СОДЕРЖАНИЕ

- 1. ЧЕРТЕЖ ПРОЕКТА ПЛАНИРОВКИ ТЕРРИТОРИИ (СИТУАЦИОННАЯ СХЕМА М 1:100 000).....2**
- 2. ЧЕРТЕЖ ПРОЕКТА ПЛАНИРОВКИ ТЕРРИТОРИИ М 1:2 000.....3-34**

№ док.	
Вып.	
Взам. инв. №	
Подпись и дата	

						270-16-2489-18-1-ППТ.2				
	Изм.	Кол.уч.	Лист	№ док.	П	Дата				
Инв. № подл.	Разработал	Ракова				08.17	Проект планировки территории, содержащий проект межевания территории для размещения объекта «Магистральный нефтепровод "Сургут - Горький - Полоцк". Реконструкция на участке "Конда - Сосьва". Замена нефтепровода на участке 729-750 км» Основная часть проекта планировки территории. Графическая часть	Стадия	Лист	Листов
	Проверил	Кольяков				08.17		ДПТ	1	34
	Н. контр	Потапова				08.17		ООО Агентство по землеустройству «Велес»		
	ГИП	Кольяков				08.17				

Инв. № подл.	Подпись и дата	Взам. инв. №	Вып.	№ док.			
Изм.	Кол.уч.	Лист	№ док.	Подпись	Дата	270-005-00588-5-7-ПШТ.1	Лист
							2