

966

Филиал ФГБУ "ФКП Росреестра" по Свердловской области  
(полное наименование органа кадастрового учета)

КП.1

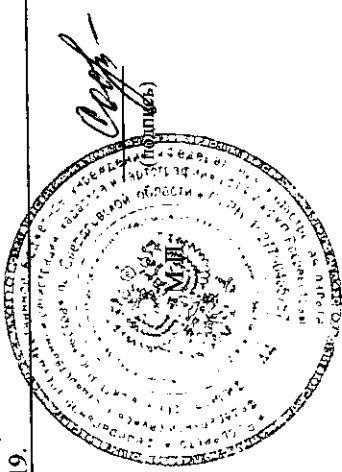
**КАДАСТРОВЫЙ ПАСПОРТ ЗЕМЕЛЬНОГО УЧАСТКА**

"28" апреля 2014 г. № 66/301/14-208150

1	Кадастровый номер: 66:10:0601005:137	2	Лист № 1	3	Всего листов: 2
4	Номер кадастрового квартала: 66:10:0601005				
<b>Общие сведения</b>					
5	Предельные номера: —	6	Дата внесения номера в государственный кадастр недвижимости: 28.04.2014		
7	—				
8	Местоположение: Свердловская область, Гаринский район, рабочий поселок Гари, улица Ясная, дом 33				
9	Категория земель: Земли населенных пунктов				
10	Разрешенное использование: для индивидуального жилищного строительства				
11	Площадь: 2077 +/- 16 кв. м				
12	Кадастровая стоимость (руб.): 111368.74				
13	Сведения о правах: —				
14	Особые отметки: —				
15	Сведения о природных объектах: —				
16	16.1	Номера образованных участков: 66:10:0601005:136, 66:10:0601005:137, 66:10:0601005:138			
	16.2	Номер участка, преобразованного в результате выдела: —			
	16.3	Номера участков, подлежащих снятию с кадастрового учета: —			
	16.4	Характер сведений государственного кадастра недвижимости (статус записи о земельном участке): Сведения о земельном участке носят временный характер. Дата истечения срока действия временного характера - 29.04.2019.			

Начальник межрайонного отдела №21  
(наименование должности)

О. Б. Соболева  
(инициалы, фамилия)

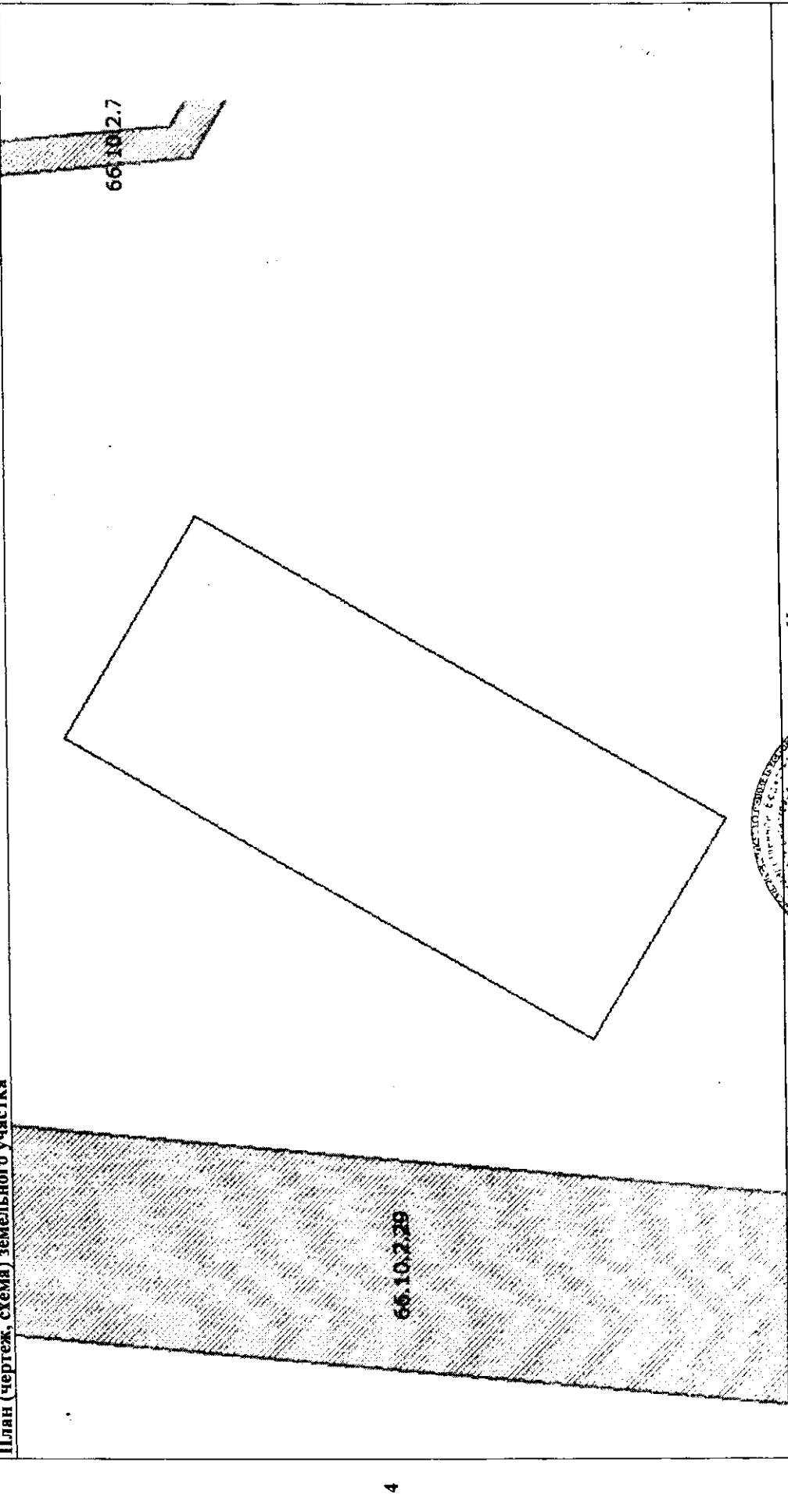


КП.2

**КАДАСТРОВЫЙ ПАСПОРТ ЗЕМЕЛЬНОГО УЧАСТКА**  
"28" апреля 2014 г. № 66/301/14-208150

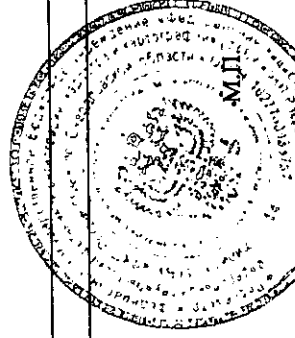
1	Кадастровый номер: <u>66:10:0601005:137</u>	2	Лист № <u>2</u>	3	Всего листов: <u>2</u>
---	---	---	-----------------	---	------------------------

План (чертеж, схема) земельного участка



Условные знаки: —

5 Масштаб 1:700



Начальник межрайонного отдела №21  
(наименование должности)

*Соболева*  
(подпись)

О. Б. Соболева  
(инициалы, фамилия)