

филиал ФГБУ "ФКП Росреестра" по Свердловской области
(полное наименование органа кадастрового учета)

КП.1

КАДАСТРОВЫЙ ПАСПОРТ ЗЕМЕЛЬНОГО УЧАСТКА

"08" октября 2013 г. № 66/301/13-458595

1	Кадастровый номер: 66:10:1501001:547	2	Лист № 1	3	Всего листов: 2
---	--------------------------------------	---	----------	---	-----------------

4 Номер кадастрового квартала: 66:10:1501001

Общие сведения

5 Предыдущие номера: _____

6 Дата внесения номера в государственный кадастр недвижимости: 08.10.2013

7 _____

8 Местоположение: Свердловская область, Гаринский район, р.п. Гари, ул. Северная, 1а

9 Категория земель: Земли населенных пунктов

10 Разрешенное использование: под индивидуальное жилищное строительство

11 Площадь: 1600 +/- 14 кв. м

12 Кадастровая стоимость (руб.): 320704

13 Сведения о правах: _____

14 Особые отметки: _____

15 Сведения о природных объектах: _____

16.1 Номера образованных участков: 66:10:1501001:547

16.2 Номер участка, преобразованного в результате выдела: _____

16.3 Номера участков, подлежащих снятию с кадастрового учета: _____

16.4 Характер сведений государственного кадастра недвижимости (статус записи о земельном участке): Сведения о земельном участке носят временный характер. Дата истечения срока действия временного характера - 09.10.2015.

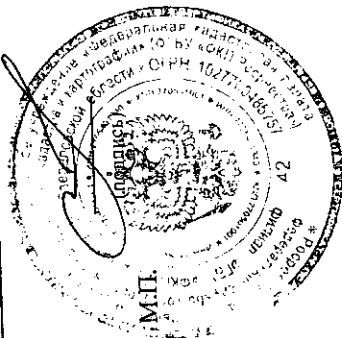
Дополнительные сведения для регистрации прав на образованные земельные участки

Начальник Межрайонного отдела № 19

(наименование должности)

Т. В. Клубукова

(инициалы, фамилия)



КП.2

КАДАСТРОВЫЙ ПАСПОРТ ЗЕМЕЛЬНОГО УЧАСТКА
"08" октября 2013 г. № 66/301/13-458595

Всего листов: 2

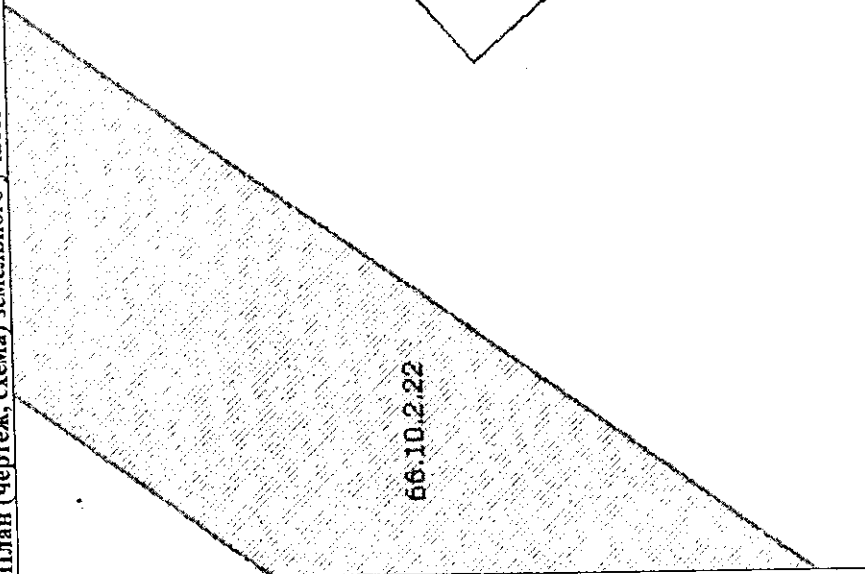
3

Лист № 2

2

1 Кадастровый номер: 66:10:1501001:547

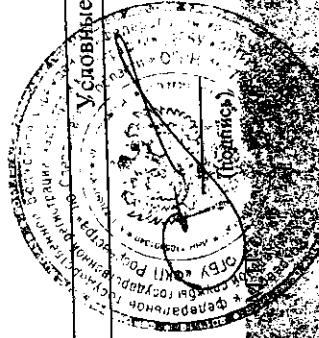
План (чертеж, схема) земельного участка



4

5 Масштаб 1:600

Условные знаки: —



Начальник Межрайонного отдела № 19.

(наименование должности)

Т. В. Клабукова

(инициалы, фамилия)